



ประกาศสำนักงานคณะกรรมการการเลือกตั้งประจำจังหวัดสมุทรสาคร
เรื่อง การรับฟังความคิดเห็นและข้อเสนอแนะรูปแบบการแบ่งเขตเลือกตั้ง
สมาชิกสภาองค์การบริหารส่วนจังหวัดสมุทรสาคร

ด้วยสมาชิกสภาองค์การบริหารส่วนจังหวัดสมุทรสาครจะครบวาระการดำรงตำแหน่งในวันที่ ๑๙ ธันวาคม ๒๕๖๗ ซึ่งพระราชบัญญัติการเลือกตั้งสมาชิกสภาท้องถิ่นหรือผู้บริหารท้องถิ่น พ.ศ. ๒๕๖๒ มาตรา ๑๙ และมาตรา ๒๐ ประกอบกับระเบียบคณะกรรมการการเลือกตั้งว่าด้วยการเลือกตั้งสมาชิกสภาท้องถิ่นหรือผู้บริหารท้องถิ่น พ.ศ. ๒๕๖๒ ข้อ ๑๓ กำหนดให้ผู้อำนวยความสะดวกการเลือกตั้งประจำจังหวัด ดำเนินการเกี่ยวกับการแบ่งเขตเลือกตั้งของแต่ละองค์กรปกครองส่วนท้องถิ่นตามกฎหมายว่าด้วยการเลือกตั้งสมาชิกสภาท้องถิ่นหรือผู้บริหารท้องถิ่น โดยพิจารณาจำนวนราษฎรของแต่ละองค์กรปกครองส่วนท้องถิ่นจากประกาศจำนวนราษฎรที่ประกาศในปีสุดท้ายก่อนปีที่มีการเลือกตั้ง ในการดำเนินการแบ่งเขตเลือกตั้ง ให้ผู้อำนวยความสะดวกการเลือกตั้งประจำจังหวัดดำเนินการแบ่งเขตเลือกตั้งอย่างน้อยสามรูปแบบ ประกาศให้ประชาชนในเขตองค์กรปกครองส่วนท้องถิ่นทราบ

อาศัยอำนาจตามความในมาตรา ๒๐ แห่งพระราชบัญญัติการเลือกตั้งสมาชิกสภาท้องถิ่นหรือผู้บริหารท้องถิ่น พ.ศ. ๒๕๕๖๒ ประกอบกับข้อ ๑๒ (๒) ข้อ ๑๓ และข้อ ๑๔ ของระเบียบคณะกรรมการว่าด้วยการเลือกตั้งสมาชิกสภาท้องถิ่นหรือผู้บริหารท้องถิ่น พ.ศ. ๒๕๖๒ รวมทั้งที่แก้ไขเพิ่มเติม สำนักงานคณะกรรมการการเลือกตั้งประจำจังหวัดสมุทรสาคร ได้ตรวจสอบข้อมูลการแบ่งเขตเลือกตั้งสมาชิกสภาองค์การบริหารส่วนจังหวัดสมุทรสาครจากจำนวนราษฎรตามที่สำนักทะเบียนกลางได้ประกาศจำนวนราษฎรทั่วราชอาณาจักร ตามหลักฐานการทะเบียนราษฎร ณ วันที่ ๓๑ ธันวาคม ๒๕๖๖ มีการเปลี่ยนแปลงจำนวนราษฎรทำให้ผลต่างของจำนวนราษฎรระหว่างเขตเลือกตั้งมีจำนวนเกินร้อยละสิบของอัตราค่าเฉลี่ยราษฎรจำนวนหนึ่งเขตเลือกตั้ง ได้แก่ เขตเลือกตั้งของอำเภอเมืองสมุทรสาคร และเขตเลือกตั้งของอำเภอกระทุ่มแบน จึงมีความจำเป็นต้องดำเนินการแบ่งเขตเลือกตั้งสมาชิกสภาองค์การบริหารส่วนจังหวัดใหม่ และได้ดำเนินการแบ่งเขตเลือกตั้งสมาชิกสภาองค์การบริหารส่วนจังหวัดสมุทรสาครใหม่ จำนวน ๒ อำเภอ คือ อำเภอเมืองสมุทรสาคร และอำเภอกระทุ่มแบน ดังต่อไปนี้

๑. รูปแบบการแบ่งเขตเลือกตั้งสมาชิกสภาองค์การบริหารส่วนจังหวัดสมุทรสาครใหม่ จำนวน ๒ อำเภอ ประกอบด้วย อำเภอเมืองสมุทรสาคร และอำเภอกระทุ่มแบน จำนวน ๓ รูปแบบ รายละเอียดปรากฏตามเอกสารที่แนบท้ายประกาศนี้ โดยสามารถศึกษาข้อมูลและดาวน์โหลดข้อมูลรูปแบบการแบ่งเขตเลือกตั้งและแบบรับฟังความคิดเห็นฯ ได้ทางเว็บไซต์ของสำนักงานคณะกรรมการการเลือกตั้งประจำจังหวัดสมุทรสาคร <https://www.ect.go.th/th/samutsakhon>

๒. หากประชาชนในเขตเลือกตั้งผู้ใดประสงค์จะแสดงความคิดเห็นและข้อเสนอแนะได้ภายใน ๑๐ วัน ตั้งแต่วันที่ ๑๔ สิงหาคม ๒๕๖๗ ถึงวันที่ ๒๓ สิงหาคม ๒๕๖๗ โดยสามารถจัดส่งความคิดเห็นหรือข้อเสนอแนะ เป็นหนังสือพร้อมแนบสำเนาบัตรประชาชนและสำเนาทะเบียนบ้านของผู้ประสงค์แสดงความคิดเห็นและรับรองสำเนาถูกต้องโดยระบุเพื่อแสดงความคิดเห็นและข้อเสนอแนะในการแบ่งเขตเลือกตั้งสมาชิกสภาองค์การบริหารส่วนจังหวัดสมุทรสาครสามารถส่งด้วยตนเองหรือทางไปรษณีย์ ถึงผู้อำนวยการการเลือกตั้งประจำจังหวัดสมุทรสาคร ที่อยู่ สำนักงานคณะกรรมการการเลือกตั้งประจำจังหวัดสมุทรสาคร ศาลากลางจังหวัดสมุทรสาคร ชั้น ๔ ตำบลมหาชัย อำเภอเมืองสมุทรสาคร จังหวัดสมุทรสาคร ๗๔๐๐๐ หรือทางไปรษณีย์อิเล็กทรอนิกส์ E-mail: Samutsa@ect.go.th สอบถามเพิ่มเติมได้ทางโทรศัพท์ ๐ ๓๔๔๒ ๘๘๒๔ ภายในวันและเวลาราชการ โดยถือเวลา ๑๖.๓๐ น.ของวันสุดท้ายเป็นวันสิ้นสุดการจัดส่งความคิดเห็นและข้อเสนอแนะ

๓. สำหรับผู้ที่ประสงค์จะเสนอรูปแบบการแบ่งเขตเลือกตั้งรูปแบบใหม่ ให้ทำเป็นหนังสือส่งผู้อำนวยการการเลือกตั้งประจำจังหวัดสมุทรสาคร และจัดทำร่างรูปแบบการแบ่งเขตเลือกตั้ง พร้อมแผนที่การแบ่งเขต (ภาพสี)ขนาด เอ ๓ แสดงมาตราส่วนมาตรฐานที่มีรายละเอียดแสดงความแตกต่างระหว่างเขตเลือกตั้งได้อย่างชัดเจน

จึงประกาศให้ทราบโดยทั่วกัน

ประกาศ ณ วันที่ ๑๔ เดือน สิงหาคม พ.ศ. ๒๕๖๗



(นายพงษ์พันธ์ สายช่างทอง)

ผู้อำนวยการการเลือกตั้งประจำจังหวัดสมุทรสาคร

รูปแบบที่ ๑

รูปแบบการแบ่งเขตเลือกตั้งสมาชิกสภาองค์การบริหารส่วนจังหวัดสมุทรสาคร

(แนบท้ายประกาศสำนักงานคณะกรรมการการเลือกตั้งประจำจังหวัดสมุทรสาคร

เรื่อง การรับฟังความคิดเห็นและข้อเสนอแนะรูปแบบการแบ่งเขตเลือกตั้ง

สมาชิกสภาองค์การบริหารส่วนจังหวัดสมุทรสาคร ลงวันที่ ๑๔ สิงหาคม ๒๕๖๗)

ลำดับ ที่	อำเภอ	จำนวนสมาชิก ที่จะพึงมี ทั้งอำเภอ	จำนวนเขต เลือกตั้ง	เขต เลือกตั้ง ที่	ท้องที่ที่ประกอบเป็นเขตเลือกตั้ง
๑	เมืองสมุทรสาคร	๑๖	๑๖	๑	๑. ตำบลนาโคก ๒. ตำบลกาหลง ๓. ตำบลบางโพธิ์ ๔. ตำบลบ้านบ่อ (เฉพาะหมู่ที่ ๘)
				๒	๑. ตำบลชัยมงคล ๒. ตำบลบางกระเจ้า (เฉพาะหมู่ที่ ๕ หมู่ที่ ๖ หมู่ที่ ๘ และหมู่ที่ ๙) ๓. ตำบลบ้านบ่อ (เฉพาะหมู่ที่ ๑ หมู่ที่ ๒ หมู่ที่ ๓ หมู่ที่ ๔ หมู่ที่ ๕ หมู่ที่ ๖ หมู่ที่ ๗ และหมู่ที่ ๙) ๔. ตำบลท่าทราย (เฉพาะหมู่ที่ ๑)
				๓	ตำบลบ้านเกาะ (เฉพาะหมู่ที่ ๑ หมู่ที่ ๒ หมู่ที่ ๓ หมู่ที่ ๔ หมู่ที่ ๖ หมู่ที่ ๗ และหมู่ที่ ๘)
				๔	๑. ตำบลท่าทราย (เฉพาะหมู่ที่ ๒ หมู่ที่ ๓ หมู่ที่ ๔ หมู่ที่ ๕ และหมู่ที่ ๖) ๒. ตำบลบ้านเกาะ (เฉพาะหมู่ที่ ๕)
				๕	๑. ตำบลท่าทราย (เฉพาะหมู่ที่ ๗) ๒. ตำบลนาดี (เฉพาะหมู่ที่ ๕ และหมู่ที่ ๖)
				๖	๑. ตำบลท่าจีน ๒. ตำบลบางกระเจ้า (เฉพาะหมู่ที่ ๑ หมู่ที่ ๒ หมู่ที่ ๓ หมู่ที่ ๔ และหมู่ที่ ๗)
				๗	๑. ตำบลบางหญ้าแพรก (เฉพาะหมู่ที่ ๔ หมู่ที่ ๕ และหมู่ที่ ๖) ๒. ตำบลท่าฉลอม

ลำดับ ที่	อำเภอ	จำนวนสมาชิก ที่จะพึงมี ทั้งอำเภอ	จำนวนเขต เลือกตั้ง	เขต เลือกตั้ง ที่	ท้องที่ที่ประกอบเป็นเขตเลือกตั้ง
				๘	ตำบลมหาชัย (บางส่วน) โดยมีแนวเขตเลือกตั้ง เริ่มต้นจากหลักเขตที่ ๑ ไปตามแนวเขตด้านทิศตะวันออกถึงหลักเขตที่ ๒ ไปตามแนวเขตตำบลมหาชัยจนถึงคลองจากตัดลงมาทางทิศใต้จนถึงถนนเอกชัย ไปทางด้านทิศตะวันตกถึงจุดตัดถนนภิรมย์ ตัดลงมาทางทิศใต้จรดคลองมหาชัย ไปตามแนวคลองมหาชัยด้านทิศตะวันตก จนถึงหลักเขตที่ ๙ ขึ้นไปทางทิศเหนือจนถึงหลักเขตที่ ๑๐ หลักเขตที่ ๑๑ หลักเขตที่ ๑๒ หลักเขตที่ ๑๓ จนไปบรรจบหลักเขตที่ ๑
				๙	๑. ตำบลมหาชัย (บางส่วน) โดยมีแนวเขตเลือกตั้ง เริ่มต้นจากหลักเขตที่ ๓ ไปตามแนวเขตตำบลมหาชัยจนถึงหลักเขตที่ ๔ หลักเขตที่ ๕ ตัดลงมาทางทิศตะวันตกจรดตำบลโกรกกราก และไปตามแนวรอยต่อตำบลโกรกกรากทางทิศตะวันตกจนถึงถนนคุณากร ตามแนวเขตชุมชนเกษราวิถี ๑ จนถึงแม่น้ำท่าจีน ไปตามแนวแม่น้ำท่าจีน ขึ้นไปทางทิศเหนือ เลียบไปตามแนวคลองมหาชัยจนจรดสะพานมหาชัย จากสะพานมหาชัยขึ้นไปทางทิศเหนือ ตามแนวถนนภิรมย์จนถึงตัดถนนเอกชัย ไปทางทิศตะวันออกจนถึงแยกคลองจาก ตรงขึ้นไปทางทิศเหนือตามแนวคลองจากจนสุดเขตตำบลมหาชัย ไปทางทิศตะวันออกตามแนวเขตตำบลมหาชัยจนไปบรรจบหลักเขตที่ ๓ ๒. ตำบลโกรกกราก
				๑๐	๑. ตำบลนาดี (เฉพาะหมู่ที่ ๔) ๒. ตำบลโคกขาม (เฉพาะหมู่ที่ ๔ และหมู่ที่ ๕) ๓. ตำบลท่าทราย (เฉพาะหมู่ที่ ๘)
				๑๑	๑. ตำบลบางหญ้าแพรก (เฉพาะหมู่ที่ ๑ หมู่ที่ ๒ และหมู่ที่ ๓) ๒. ตำบลโคกขาม (เฉพาะหมู่ที่ ๙)

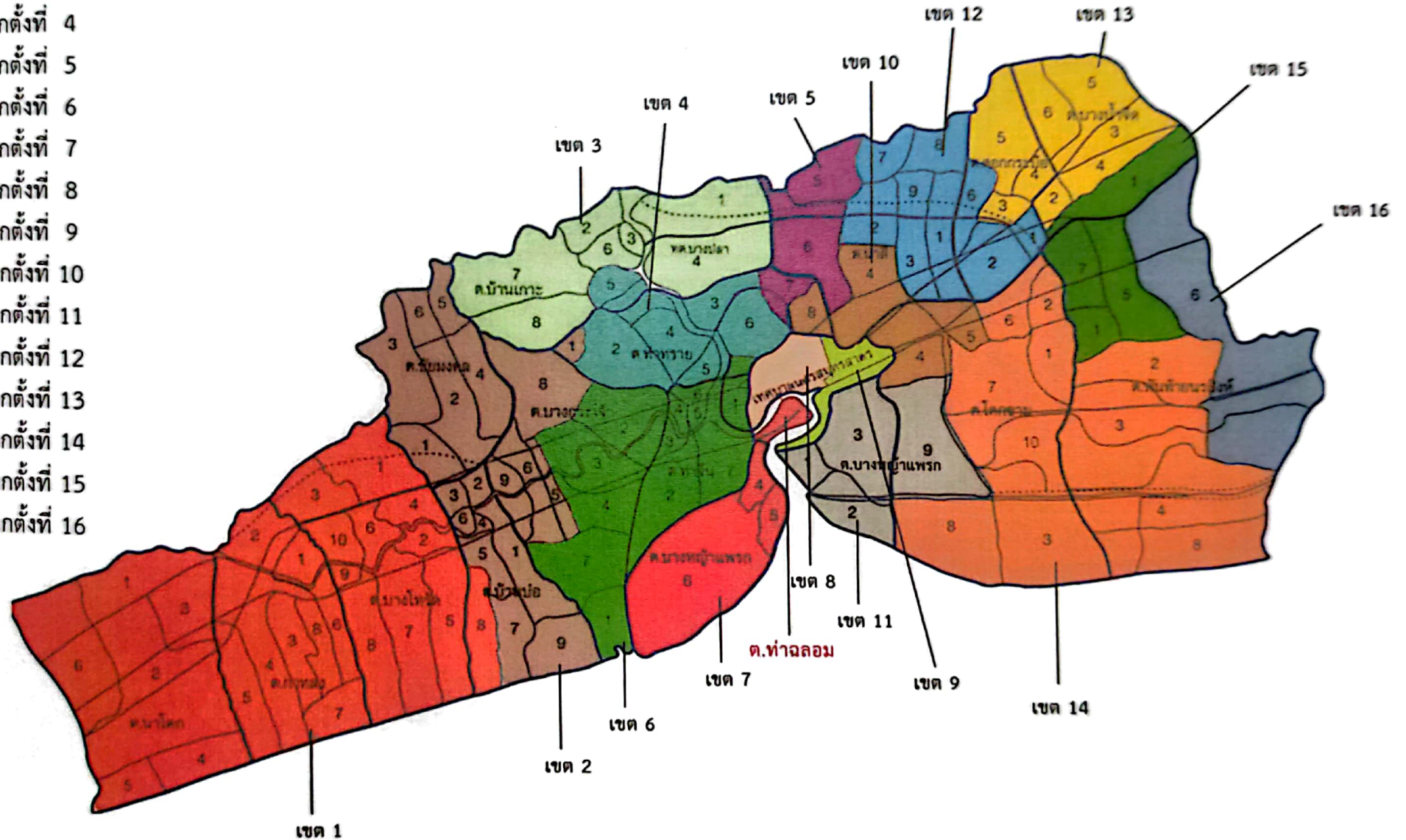
ลำดับ ที่	อำเภอ	จำนวนสมาชิก ที่จะพึงมี ทั้งอำเภอ	จำนวนเขต เลือกตั้ง	เขต เลือกตั้ง ที่	ท้องที่ที่ประกอบเป็นเขตเลือกตั้ง
				๑๒	๑. ตำบลนาดี (เฉพาะหมู่ที่ ๑ หมู่ที่ ๒ หมู่ที่ ๓ หมู่ที่ ๗ หมู่ที่ ๘ และหมู่ที่ ๙) ๒. ตำบลคอกกระบือ (เฉพาะหมู่ที่ ๑ หมู่ที่ ๒ และหมู่ที่ ๖)
				๑๓	๑. ตำบลคอกกระบือ (เฉพาะหมู่ที่ ๓ หมู่ที่ ๔ และหมู่ที่ ๕) ๒. ตำบลบางน้ำจืด (เฉพาะหมู่ที่ ๒ หมู่ที่ ๓ หมู่ที่ ๔ หมู่ที่ ๕ และหมู่ที่ ๖)
				๑๔	๑. ตำบลพันท้ายนรสิงห์ (เฉพาะหมู่ที่ ๒ หมู่ที่ ๓ หมู่ที่ ๔ และหมู่ที่ ๘) ๒. ตำบลโคกขาม (เฉพาะหมู่ที่ ๑ หมู่ที่ ๒ หมู่ที่ ๓ หมู่ที่ ๖ หมู่ที่ ๗ หมู่ที่ ๘ และหมู่ที่ ๑๐)
				๑๕	๑. ตำบลบางน้ำจืด (เฉพาะหมู่ที่ ๑) ๒. ตำบลพันท้ายนรสิงห์ (เฉพาะหมู่ที่ ๑ หมู่ที่ ๕ และหมู่ที่ ๗)
				๑๖	ตำบลพันท้ายนรสิงห์ (เฉพาะหมู่ที่ ๖)
๒	กระทุ่มแบน	๙	๙	๑	ตำบลอ้อมน้อย (เฉพาะหมู่ที่ ๑ หมู่ที่ ๒ หมู่ที่ ๓ และหมู่ที่ ๑๓)
				๒	ตำบลอ้อมน้อย (เฉพาะหมู่ที่ ๔ หมู่ที่ ๕ หมู่ที่ ๖ หมู่ที่ ๗ และหมู่ที่ ๘)
				๓	๑. ตำบลอ้อมน้อย (เฉพาะหมู่ที่ ๙ หมู่ที่ ๑๐ หมู่ที่ ๑๑ และหมู่ที่ ๑๒) ๒. ตำบลสวนหลวง (เฉพาะหมู่ที่ ๘ และหมู่ที่ ๑๐)
				๔	ตำบลสวนหลวง (เฉพาะหมู่ที่ ๑ หมู่ที่ ๒ หมู่ที่ ๓ หมู่ที่ ๕ และหมู่ที่ ๙)
				๕	๑. ตำบลสวนหลวง (เฉพาะหมู่ที่ ๔ หมู่ที่ ๖ หมู่ที่ ๗ หมู่ที่ ๑๑ หมู่ที่ ๑๒ และหมู่ที่ ๑๓) ๒. ตำบลแคราย (เฉพาะหมู่ที่ ๑ หมู่ที่ ๒ และหมู่ที่ ๓)

ลำดับ ที่	อำเภอ	จำนวนสมาชิก ที่จะพึงมี ทั้งอำเภอ	จำนวนเขต เลือกตั้ง	เขต เลือกตั้ง ที่	ห้องที่ที่ประกอบเป็นเขตเลือกตั้ง
				๖	๑. ตำบลแคราย (เฉพาะหมู่ที่ ๔ และ หมู่ที่ ๕) ๒. ตำบลคลองมะเดื่อ (เฉพาะหมู่ที่ ๑ หมู่ที่ ๒ หมู่ที่ ๓ หมู่ที่ ๔ หมู่ที่ ๕ หมู่ที่ ๗ หมู่ที่ ๘ หมู่ที่ ๙ หมู่ที่ ๑๐ และหมู่ที่ ๑๑)
				๗	๑. ตำบลท่าเสา ๒. ตำบลดอนไก่ดี (เฉพาะหมู่ที่ ๒ หมู่ที่ ๓ หมู่ที่ ๔ หมู่ที่ ๕ และหมู่ที่ ๖) ๓. ตำบลคลองมะเดื่อ (เฉพาะหมู่ที่ ๖)
				๘	๑. ตำบลตลาดกระทุ่มแบน ๒. ตำบลดอนไก่ดี (เฉพาะหมู่ที่ ๑)
				๙	๑. ตำบลหนองนกไข่ ๒. ตำบลบางยาง ๓. ตำบลท่าไม้

แผนที่แสดงรูปแบบการแบ่งเขตเลือกตั้ง อำเภอเมือง

แบบ

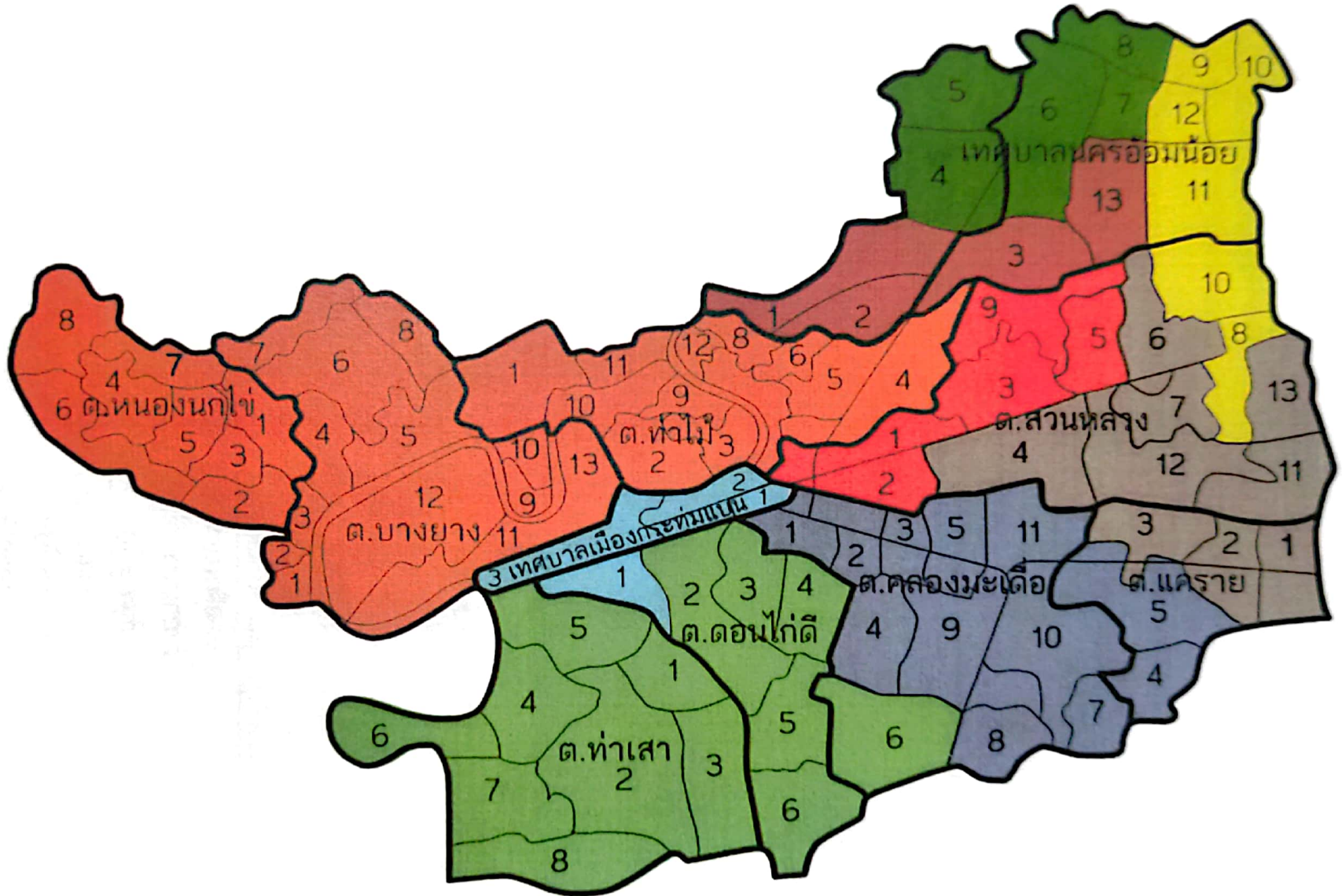
- 1 เขตเลือกตั้งที่ 1
- 2 เขตเลือกตั้งที่ 2
- 3 เขตเลือกตั้งที่ 3
- 4 เขตเลือกตั้งที่ 4
- 5 เขตเลือกตั้งที่ 5
- 6 เขตเลือกตั้งที่ 6
- 7 เขตเลือกตั้งที่ 7
- 8 เขตเลือกตั้งที่ 8
- 9 เขตเลือกตั้งที่ 9
- 10 เขตเลือกตั้งที่ 10
- 11 เขตเลือกตั้งที่ 11
- 12 เขตเลือกตั้งที่ 12
- 13 เขตเลือกตั้งที่ 13
- 14 เขตเลือกตั้งที่ 14
- 15 เขตเลือกตั้งที่ 15
- 16 เขตเลือกตั้งที่ 16



แผนที่แสดงรูปแบบการแบ่งเขตเลือกตั้ง อำเภอกระทุ่มแบน

แบบ

- เขตเลือกตั้งที่ 1
- เขตเลือกตั้งที่ 2
- เขตเลือกตั้งที่ 3
- เขตเลือกตั้งที่ 4
- เขตเลือกตั้งที่ 5
- เขตเลือกตั้งที่ 6
- เขตเลือกตั้งที่ 7
- เขตเลือกตั้งที่ 8
- เขตเลือกตั้งที่ 9



รูปแบบที่ ๒

รูปแบบการแบ่งเขตเลือกตั้งสมาชิกสภาองค์การบริหารส่วนจังหวัดสมุทรสาคร

(แนบท้ายประกาศสำนักงานคณะกรรมการการเลือกตั้งประจำจังหวัดสมุทรสาคร
เรื่อง การรับฟังความคิดเห็นและข้อเสนอแนะรูปแบบการแบ่งเขตเลือกตั้ง
สมาชิกสภาองค์การบริหารส่วนจังหวัดสมุทรสาคร ลงวันที่ ๑๔ สิงหาคม ๒๕๖๗)

ลำดับ ที่	อำเภอ	จำนวนสมาชิก ที่จะพึงมี ทั้งอำเภอ	จำนวนเขต เลือกตั้ง	เขต เลือกตั้ง ที่	ท้องที่ที่ประกอบเป็นเขตเลือกตั้ง
๑	เมืองสมุทรสาคร	๑๖	๑๖	๑	๑. ตำบลนาโคก ๒. ตำบลกาหลง ๓. ตำบลบางโทรัด ๔. ตำบลบ้านบ่อ (เฉพาะหมู่ที่ ๘)
				๒	๑. ตำบลชัยมงคล ๒. ตำบลบางกระเจ้า (เฉพาะหมู่ที่ ๕ หมู่ที่ ๖ หมู่ที่ ๘ และหมู่ที่ ๙) ๓. ตำบลบ้านบ่อ (เฉพาะหมู่ที่ ๑ หมู่ที่ ๒ หมู่ที่ ๓ หมู่ที่ ๔ หมู่ที่ ๕ หมู่ที่ ๖ หมู่ที่ ๗ และหมู่ที่ ๙) ๔. ตำบลท่าทราย (เฉพาะหมู่ที่ ๑)
				๓	ตำบลบ้านเกาะ
				๔	ตำบลท่าทราย (เฉพาะหมู่ที่ ๒ หมู่ที่ ๓ หมู่ที่ ๔ หมู่ที่ ๕ และหมู่ที่ ๖)
				๕	๑. ตำบลท่าทราย (เฉพาะหมู่ที่ ๗) ๒. ตำบลนาดี (เฉพาะหมู่ที่ ๕ และหมู่ที่ ๖)
				๖	๑. ตำบลท่าจีน ๒. ตำบลบางกระเจ้า (เฉพาะหมู่ที่ ๑ หมู่ที่ ๒ หมู่ที่ ๓ หมู่ที่ ๔ และหมู่ที่ ๗)
				๗	๑. ตำบลบางหญ้าแพรก (เฉพาะหมู่ที่ ๔ หมู่ที่ ๕ และหมู่ที่ ๖) ๒. ตำบลท่าฉลอม

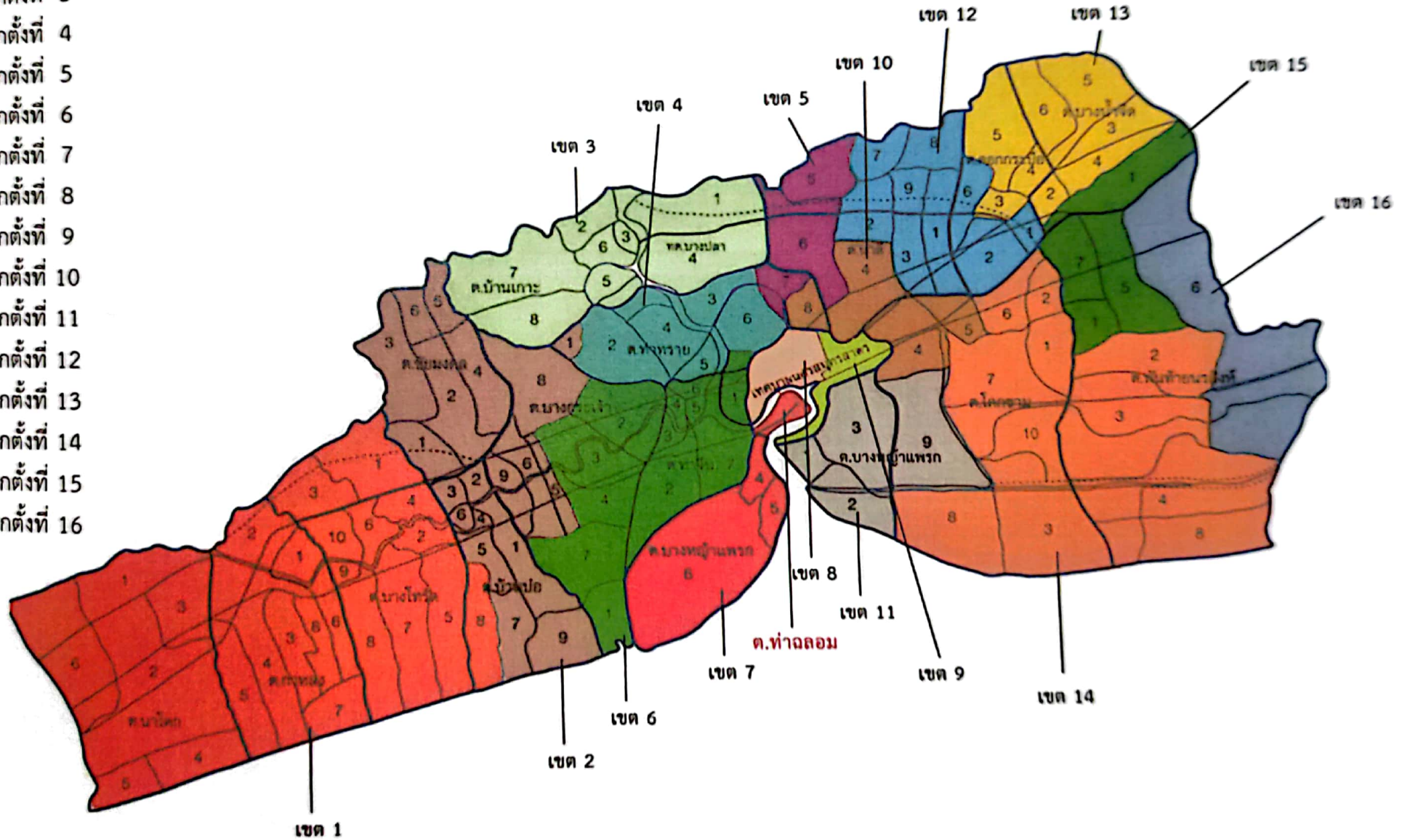
ลำดับ ที่	อำเภอ	จำนวนสมาชิก ที่จะพึงมี ทั้งอำเภอ	จำนวนเขต เลือกตั้ง	เขต เลือกตั้ง ที่	ท้องที่ที่ประกอบเป็นเขตเลือกตั้ง
				๘	ตำบลมหาชัย (บางส่วน) โดยมีแนวเขตเลือกตั้ง เริ่มต้นจากหลักเขตที่ ๑ ไปตามแนวเขตด้านทิศตะวันออกถึงหลักเขตที่ ๒ ไปตามแนวเขตตำบลมหาชัยจนถึงคลองจากตัดลงมาทางทิศใต้จนถึงถนนเอกชัย ไปทางด้านทิศตะวันตกถึงจุดตัดถนนภิรมย์ ตัดลงมาทางทิศใต้จรดคลองมหาชัย ไปตามแนวคลองมหาชัยด้านทิศตะวันตก จนถึงหลักเขตที่ ๙ ขึ้นไปทางทิศเหนือจนถึงหลักเขตที่ ๑๐ หลักเขตที่ ๑๑ หลักเขตที่ ๑๒ หลักเขตที่ ๑๓ จนไปบรรจบหลักเขตที่ ๑
				๙	๑. ตำบลมหาชัย (บางส่วน) โดยมีแนวเขตเลือกตั้ง เริ่มต้นจากหลักเขตที่ ๓ ไปตามแนวเขตตำบลมหาชัยจนถึงหลักเขตที่ ๔ หลักเขตที่ ๕ ตัดลงมาทางทิศตะวันตกจรดตำบลโกรกกราก และไปตามแนวรอยต่อตำบลโกรกกรากทางทิศตะวันตกจนถึงถนนคุณากร ตามแนวเขตชุมชนเจษฎาวิถิ ๑ จนถึงแม่น้ำท่าจีน ไปตามแนวแม่น้ำท่าจีน ขึ้นไปทางทิศเหนือ เลียบไปตามแนวคลองมหาชัยจนจรดสะพานมหาชัย จากสะพานมหาชัยขึ้นไปทางทิศเหนือ ตามแนวถนนภิรมย์จนถึงตัดถนนเอกชัย ไปทางทิศตะวันออกจนถึงแยกคลองจาก ตรงขึ้นไปทางทิศเหนือตามแนวคลองจากจนสุดเขตตำบลมหาชัย ไปทางทิศตะวันออกตามแนวเขตตำบลมหาชัยจนไปบรรจบหลักเขตที่ ๓ ๒. ตำบลโกรกกราก
				๑๐	๑. ตำบลนาดี (เฉพาะหมู่ที่ ๔) ๒. ตำบลโคกขาม (เฉพาะหมู่ที่ ๔ และหมู่ที่ ๕) ๓. ตำบลท่าทราย (เฉพาะหมู่ที่ ๘)
				๑๑	๑. ตำบลบางหญ้าแพรก (เฉพาะหมู่ที่ ๑ หมู่ที่ ๒ และหมู่ที่ ๓) ๒. ตำบลโคกขาม (เฉพาะหมู่ที่ ๙)

ลำดับ ที่	อำเภอ	จำนวนสมาชิก ที่จะพึงมี ทั้งอำเภอ	จำนวนเขต เลือกตั้ง	เขต เลือกตั้ง ที่	ท้องที่ที่ประกอบเป็นเขตเลือกตั้ง
				๑๒	๑. ตำบลนาดี (เฉพาะหมู่ที่ ๑ หมู่ที่ ๒ หมู่ที่ ๓ หมู่ที่ ๗ หมู่ที่ ๘ และหมู่ที่ ๙) ๒. ตำบลคอกกระบือ (เฉพาะหมู่ที่ ๑ หมู่ที่ ๒ และหมู่ที่ ๖)
				๑๓	๑. ตำบลคอกกระบือ (เฉพาะหมู่ที่ ๓ หมู่ที่ ๔ และหมู่ที่ ๕) ๒. ตำบลบางน้ำจืด (เฉพาะหมู่ที่ ๒ หมู่ที่ ๓ หมู่ที่ ๔ หมู่ที่ ๕ และหมู่ที่ ๖)
				๑๔	๑. ตำบลพันท้ายนรสิงห์ (เฉพาะหมู่ที่ ๒ หมู่ที่ ๓ หมู่ที่ ๔ และหมู่ที่ ๘) ๒. ตำบลโคกขาม (เฉพาะหมู่ที่ ๑ หมู่ที่ ๒ หมู่ที่ ๓ หมู่ที่ ๖ หมู่ที่ ๗ หมู่ที่ ๘ และหมู่ที่ ๑๐)
				๑๕	๑. ตำบลบางน้ำจืด (เฉพาะหมู่ที่ ๑) ๒. ตำบลพันท้ายนรสิงห์ (เฉพาะหมู่ที่ ๑ หมู่ที่ ๕ และหมู่ที่ ๗)
				๑๖	ตำบลพันท้ายนรสิงห์ (เฉพาะหมู่ที่ ๖)
๒	กระทุ่มแบน	๙	๙	๑	ตำบลอ้อมน้อย (เฉพาะหมู่ที่ ๑ หมู่ที่ ๒ หมู่ที่ ๓ และหมู่ที่ ๑๓)
				๒	ตำบลอ้อมน้อย (เฉพาะหมู่ที่ ๔ หมู่ที่ ๕ หมู่ที่ ๖ หมู่ที่ ๗ และหมู่ที่ ๘)
				๓	๑. ตำบลอ้อมน้อย (เฉพาะหมู่ที่ ๙ หมู่ที่ ๑๐ หมู่ที่ ๑๑ และหมู่ที่ ๑๒) ๒. ตำบลสวนหลวง (เฉพาะหมู่ที่ ๘ และหมู่ที่ ๑๐)
				๔	ตำบลสวนหลวง (เฉพาะหมู่ที่ ๑ หมู่ที่ ๒ หมู่ที่ ๓ หมู่ที่ ๕ และหมู่ที่ ๙)
				๕	๑. ตำบลสวนหลวง (เฉพาะหมู่ที่ ๔ หมู่ที่ ๖ หมู่ที่ ๗ หมู่ที่ ๑๑ หมู่ที่ ๑๒ และหมู่ที่ ๑๓) ๒. ตำบลแคราย (เฉพาะหมู่ที่ ๑ หมู่ที่ ๒ และหมู่ที่ ๓)

ลำดับ ที่	อำเภอ	จำนวนสมาชิก ที่จะพึงมี ทั้งอำเภอ	จำนวนเขต เลือกตั้ง	เขต เลือกตั้ง ที่	ท้องที่ที่ประกอบเป็นเขตเลือกตั้ง
				๖	๑. ตำบลแคราย (เฉพาะหมู่ที่ ๔ และ หมู่ที่ ๕) ๒. ตำบลคลองมะเดื่อ (เฉพาะหมู่ที่ ๑ หมู่ที่ ๒ หมู่ที่ ๓ หมู่ที่ ๔ หมู่ที่ ๕ หมู่ที่ ๗ หมู่ที่ ๘ หมู่ที่ ๙ หมู่ที่ ๑๐ และหมู่ที่ ๑๑)
				๗	๑. ตำบลท่าเสา ๒. ตำบลดอนไก่ดี (เฉพาะหมู่ที่ ๑ หมู่ที่ ๓ หมู่ที่ ๔ หมู่ที่ ๕ และหมู่ที่ ๖) ๓. ตำบลคลองมะเดื่อ (เฉพาะหมู่ที่ ๖)
				๘	๑. ตำบลตลาดกระทุ่มแบน ๒. ตำบลดอนไก่ดี (เฉพาะหมู่ที่ ๒)
				๙	๑. ตำบลหนองนกไข่ ๒. ตำบลบางยาง ๓. ตำบลท่าไม้

แผนที่แสดงรูปแบบการแบ่งเขตเลือกตั้ง อำเภอเมือง

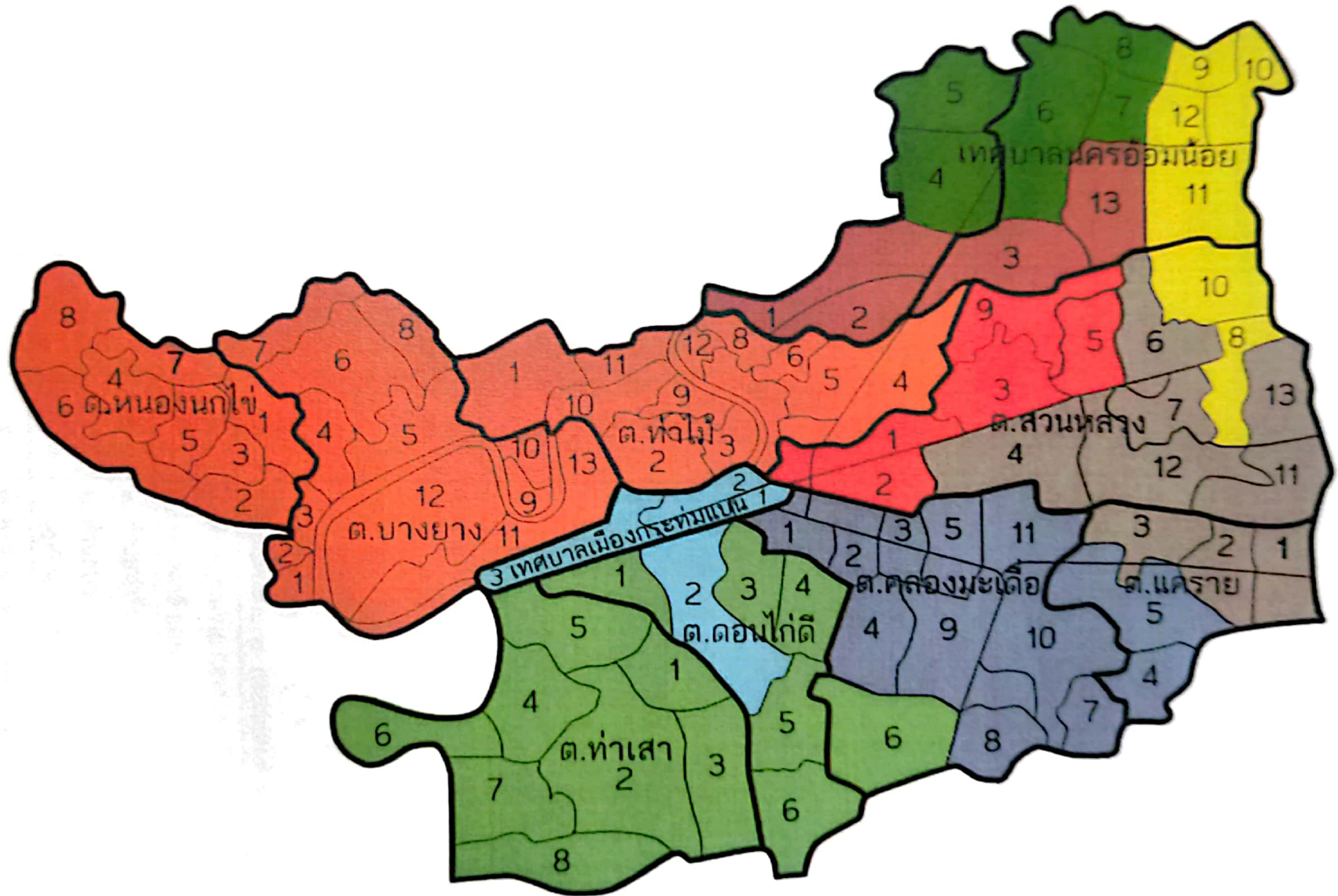
- เขตเลือกตั้งที่ 1
- เขตเลือกตั้งที่ 2
- เขตเลือกตั้งที่ 3
- เขตเลือกตั้งที่ 4
- เขตเลือกตั้งที่ 5
- เขตเลือกตั้งที่ 6
- เขตเลือกตั้งที่ 7
- เขตเลือกตั้งที่ 8
- เขตเลือกตั้งที่ 9
- เขตเลือกตั้งที่ 10
- เขตเลือกตั้งที่ 11
- เขตเลือกตั้งที่ 12
- เขตเลือกตั้งที่ 13
- เขตเลือกตั้งที่ 14
- เขตเลือกตั้งที่ 15
- เขตเลือกตั้งที่ 16



แผนที่แสดงรูปแบบการแบ่งเขตเลือกตั้ง อำเภอกระทุ่มแบน

แบบ

- เขตเลือกตั้งที่ 1
- เขตเลือกตั้งที่ 2
- เขตเลือกตั้งที่ 3
- เขตเลือกตั้งที่ 4
- เขตเลือกตั้งที่ 5
- เขตเลือกตั้งที่ 6
- เขตเลือกตั้งที่ 7
- เขตเลือกตั้งที่ 8
- เขตเลือกตั้งที่ 9



รูปแบบที่ ๓

รูปแบบการแบ่งเขตเลือกตั้งสมาชิกสภาองค์การบริหารส่วนจังหวัดสมุทรสาคร

(แนบท้ายประกาศสำนักงานคณะกรรมการการเลือกตั้งประจำจังหวัดสมุทรสาคร
เรื่อง การรับฟังความคิดเห็นและข้อเสนอแนะรูปแบบการแบ่งเขตเลือกตั้ง
สมาชิกสภาองค์การบริหารส่วนจังหวัดสมุทรสาคร ลงวันที่ ๑๔ สิงหาคม ๒๕๖๗)

ลำดับ ที่	อำเภอ	จำนวนสมาชิก ที่จะพึงมี ทั้งอำเภอ	จำนวนเขต เลือกตั้ง	เขต เลือกตั้ง ที่	ท้องที่ที่ประกอบเป็นเขตเลือกตั้ง
๑	เมืองสมุทรสาคร	๑๖	๑๖	๑	๑. ตำบลนาโคก ๒. ตำบลกาหลง ๓. ตำบลบางไทรัด ๔. ตำบลบ้านบ่อ (เฉพาะหมู่ที่ ๘)
				๒	๑. ตำบลชัยมงคล ๒. ตำบลบางกระเจ้า (เฉพาะหมู่ที่ ๕ หมู่ที่ ๖ หมู่ที่ ๘ และหมู่ที่ ๙) ๓. ตำบลบ้านบ่อ (เฉพาะหมู่ที่ ๑ หมู่ที่ ๒ หมู่ที่ ๓ หมู่ที่ ๔ หมู่ที่ ๕ หมู่ที่ ๖ หมู่ที่ ๗ และหมู่ที่ ๙) ๔. ตำบลท่าทราย (เฉพาะหมู่ที่ ๑)
				๓	ตำบลบ้านเกาะ (เฉพาะหมู่ที่ ๑ หมู่ที่ ๒ หมู่ที่ ๓ หมู่ที่ ๔ หมู่ที่ ๖ หมู่ที่ ๗ และหมู่ที่ ๘)
				๔	๑. ตำบลท่าทราย (เฉพาะหมู่ที่ ๒ หมู่ที่ ๓ หมู่ที่ ๔ หมู่ที่ ๕ และหมู่ที่ ๖) ๒. ตำบลบ้านเกาะ (เฉพาะหมู่ที่ ๕)
				๕	๑. ตำบลท่าทราย (เฉพาะหมู่ที่ ๗) ๒. ตำบลนาดี (เฉพาะหมู่ที่ ๕ และหมู่ที่ ๖)
				๖	๑. ตำบลท่าจีน ๒. ตำบลบางกระเจ้า (เฉพาะหมู่ที่ ๑ หมู่ที่ ๒ หมู่ที่ ๓ หมู่ที่ ๔ และหมู่ที่ ๗)
				๗	๑. ตำบลบางหญ้าแพรก (เฉพาะหมู่ที่ ๔ หมู่ที่ ๕ และหมู่ที่ ๖) ๒. ตำบลท่าฉลอม

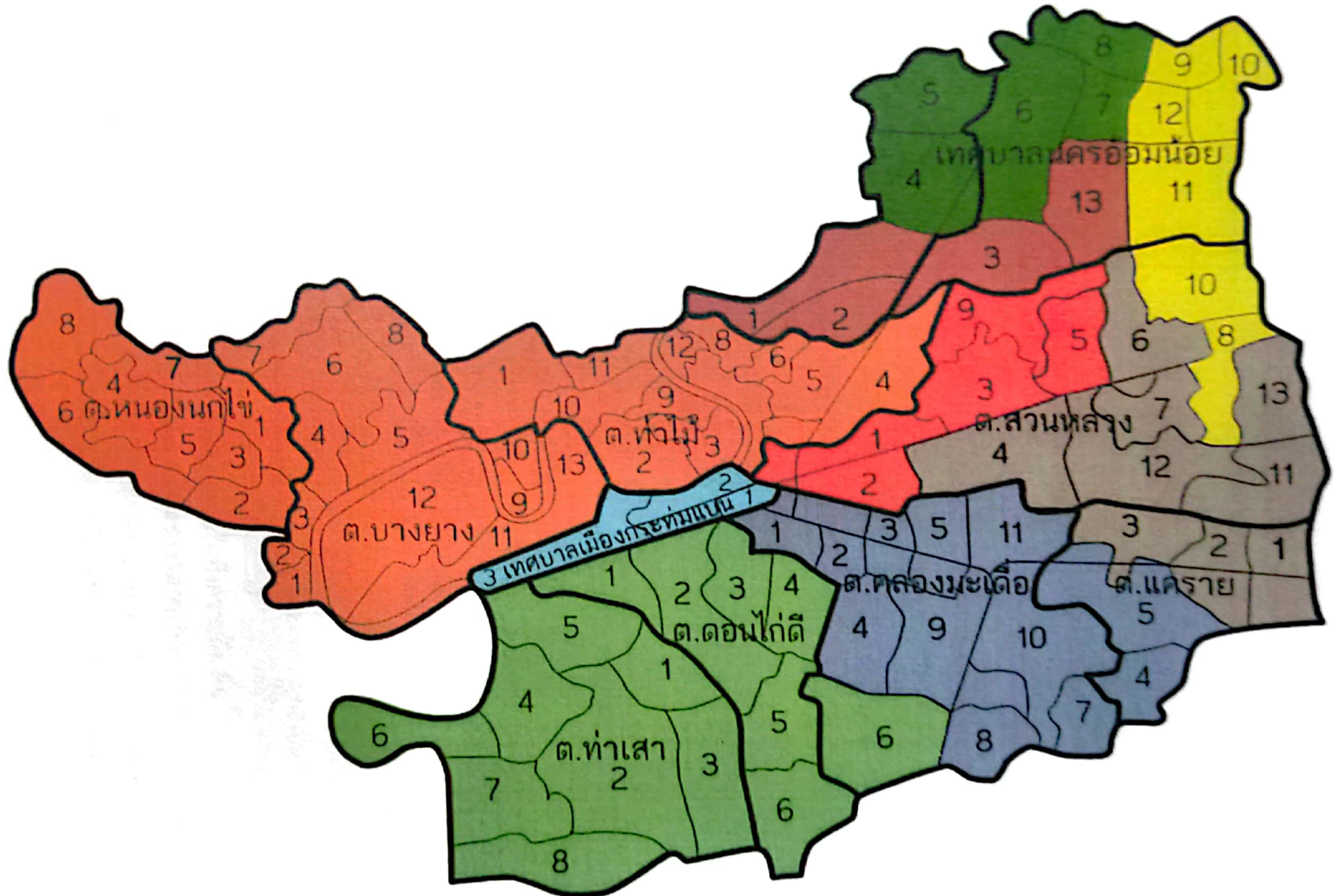
ลำดับ ที่	อำเภอ	จำนวนสมาชิก ที่จะพึงมี ทั้งอำเภอ	จำนวนเขต เลือกตั้ง	เขต เลือกตั้ง ที่	ท้องที่ที่ประกอบเป็นเขตเลือกตั้ง
				๘	ตำบลมหาชัย (บางส่วน) โดยมีแนวเขตเลือกตั้ง เริ่มต้นจากหลักเขตที่ ๑ ไปตามแนวเขตด้านทิศตะวันออกถึงหลักเขตที่ ๒ ไปตามแนวเขตตำบลมหาชัยจนถึงคลองจาก ตัดลงมาทางทิศใต้จนถึงถนนเอกชัย ไปทางด้านทิศตะวันตกถึงจุดตัดถนนกิมณี ตัดลงมาทางทิศใต้จรดคลองมหาชัย ไปตามแนวคลองมหาชัยด้านทิศตะวันตก จนถึงหลักเขตที่ ๙ ขึ้นไปทางทิศเหนือจนถึงหลักเขตที่ ๑๐ หลักเขตที่ ๑๑ หลักเขตที่ ๑๒ หลักเขตที่ ๑๓ จนไปบรรจบหลักเขตที่ ๑
				๙	๑. ตำบลมหาชัย (บางส่วน) โดยมีแนวเขตเลือกตั้ง เริ่มต้นจากหลักเขตที่ ๓ ไปตามแนวเขตตำบลมหาชัยจนถึงหลักเขตที่ ๔ หลักเขตที่ ๕ ตัดลงมาทางทิศตะวันตกจรดตำบลโกรกกราก และไปตามแนวรอยต่อตำบลโกรกกรากทางทิศตะวันตกจนถึงถนนคุณากร ตามแนวเขตชุมชนเจษฎาวิถิ ๑ จนถึงแม่น้ำท่าจีน ไปตามแนวแม่น้ำท่าจีน ขึ้นไปทางทิศเหนือ เลียบไปตามแนวคลองมหาชัยจนจรดสะพานมหาชัย จากสะพานมหาชัยขึ้นไปทางทิศเหนือ ตามแนวถนนกิมณีจนถึงตัดถนนเอกชัย ไปทางทิศตะวันออกจนถึงแยกคลองจาก ตรงขึ้นไปทางทิศเหนือตามแนวคลองจากจนสุดเขตตำบลมหาชัย ไปทางทิศตะวันออกตามแนวเขตตำบลมหาชัยจนไปบรรจบหลักเขตที่ ๓ ๒. ตำบลโกรกกราก
				๑๐	๑. ตำบลนาดี (เฉพาะหมู่ที่ ๔) ๒. ตำบลโคกขาม (เฉพาะหมู่ที่ ๔ และหมู่ที่ ๕) ๓. ตำบลท่าทราย (เฉพาะหมู่ที่ ๘)
				๑๑	๑. ตำบลบางหญ้าแพรก (เฉพาะหมู่ที่ ๑ หมู่ที่ ๒ และหมู่ที่ ๓) ๒. ตำบลโคกขาม (เฉพาะหมู่ที่ ๙)

ลำดับ ที่	อำเภอ	จำนวนสมาชิก ที่จะพึงมี ทั้งอำเภอ	จำนวนเขต เลือกตั้ง	เขต เลือกตั้ง ที่	ท้องที่ที่ประกอบเป็นเขตเลือกตั้ง
				๑๒	๑. ตำบลนาดี (เฉพาะหมู่ที่ ๑ หมู่ที่ ๒ หมู่ที่ ๓ หมู่ที่ ๗ หมู่ที่ ๘ และหมู่ที่ ๙) ๒. ตำบลคอกกระบือ (เฉพาะหมู่ที่ ๑ หมู่ที่ ๒ และหมู่ที่ ๖)
				๑๓	๑. ตำบลคอกกระบือ (เฉพาะหมู่ที่ ๓ หมู่ที่ ๔ และหมู่ที่ ๕) ๒. ตำบลบางน้ำจืด (เฉพาะหมู่ที่ ๒ หมู่ที่ ๓ หมู่ที่ ๔ หมู่ที่ ๕ และหมู่ที่ ๖)
				๑๔	๑. ตำบลพันท้ายนรสิงห์ (เฉพาะหมู่ที่ ๒ หมู่ที่ ๓ หมู่ที่ ๔ และหมู่ที่ ๘) ๒. ตำบลโคกขาม (เฉพาะหมู่ที่ ๑ หมู่ที่ ๒ หมู่ที่ ๓ หมู่ที่ ๖ หมู่ที่ ๗ หมู่ที่ ๘ และหมู่ที่ ๑๐)
				๑๕	๑. ตำบลบางน้ำจืด (เฉพาะหมู่ที่ ๑) ๒. ตำบลพันท้ายนรสิงห์ เฉพาะหมู่ที่ ๑ หมู่ที่ ๕ หมู่ที่ ๖ (เฉพาะหมู่บ้านโกลเดินทาวน์ พระราม ๒ บ้านเลขที่ ๑๑๕/๑ - ๓๘๑) และหมู่ที่ ๗
				๑๖	ตำบลพันท้ายนรสิงห์ (เฉพาะหมู่ที่ ๖) ยกเว้น หมู่บ้านโกลเดินทาวน์ พระราม ๒ (บ้านเลขที่ ๑๑๕/๑ - ๓๘๑)
				๑๗	ตำบลอ้อมน้อย (เฉพาะหมู่ที่ ๑ หมู่ที่ ๒ หมู่ที่ ๓ และหมู่ที่ ๑๓)
๒	กระทุ่มแบน	๙	๙	๒	ตำบลอ้อมน้อย (เฉพาะหมู่ที่ ๔ หมู่ที่ ๕ หมู่ที่ ๖ หมู่ที่ ๗ และหมู่ที่ ๘)
				๓	๑. ตำบลอ้อมน้อย (เฉพาะหมู่ที่ ๙ หมู่ที่ ๑๐ หมู่ที่ ๑๑ และหมู่ที่ ๑๒) ๒. ตำบลสวนหลวง (เฉพาะหมู่ที่ ๘ และหมู่ที่ ๑๐)
				๔	ตำบลสวนหลวง (เฉพาะหมู่ที่ ๑ หมู่ที่ ๒ หมู่ที่ ๓ หมู่ที่ ๕ และหมู่ที่ ๙)
				๕	๑. ตำบลสวนหลวง (เฉพาะหมู่ที่ ๔ หมู่ที่ ๖ หมู่ที่ ๗ หมู่ที่ ๑๑ หมู่ที่ ๑๒ และหมู่ที่ ๑๓) ๒. ตำบลแคราย (เฉพาะหมู่ที่ ๑ หมู่ที่ ๒ และหมู่ที่ ๓)
				๖	ตำบลอ้อมน้อย (เฉพาะหมู่ที่ ๑๔ หมู่ที่ ๑๕ และหมู่ที่ ๑๖)

ลำดับ ที่	อำเภอ	จำนวนสมาชิก ที่จะพึงมี ทั้งอำเภอ	จำนวนเขต เลือกตั้ง	เขต เลือกตั้ง ที่	ท้องที่ที่ประกอบเป็นเขตเลือกตั้ง
				๖	๑. ตำบลแคราย (เฉพาะหมู่ที่ ๔ และ หมู่ที่ ๕) ๒. ตำบลคลองมะเดื่อ (เฉพาะหมู่ที่ ๑ หมู่ที่ ๒ หมู่ที่ ๓ หมู่ที่ ๔ หมู่ที่ ๕ หมู่ที่ ๗ หมู่ที่ ๘ หมู่ที่ ๙ หมู่ที่ ๑๐ และหมู่ที่ ๑๑)
				๗	๑. ตำบลท่าเสา ๒. ตำบลดอนไก่ดี ๓. ตำบลคลองมะเดื่อ (เฉพาะหมู่ที่ ๖)
				๘	ตำบลตลาดกระทู้มแบน
				๙	๑. ตำบลหนองนกไข่ ๒. ตำบลบางยาง ๓. ตำบลท่าไม้

แผนที่แสดงรูปแบบการแบ่งเขตเลือกตั้ง อำเภอกระทุ่มแบน

- เขตเลือกตั้งที่ 1
- เขตเลือกตั้งที่ 2
- เขตเลือกตั้งที่ 3
- เขตเลือกตั้งที่ 4
- เขตเลือกตั้งที่ 5
- เขตเลือกตั้งที่ 6
- เขตเลือกตั้งที่ 7
- เขตเลือกตั้งที่ 8
- เขตเลือกตั้งที่ 9



แบบรับฟังความคิดเห็นและข้อเสนอแนะต่อการแบ่งเขตเลือกตั้งสมาชิก
สภาองค์การบริหารส่วนจังหวัดสมุทรสาคร

เขียนที่.....

วันที่.....เดือน สิงหาคม พ.ศ. ๒๕๖๗

เรียน ผู้อำนวยการการเลือกตั้งประจำจังหวัดสมุทรสาคร

ข้าพเจ้า (นาย/นาง/นางสาว)นามสกุล.....

อายุ.....ปี อาชีพ.....

ที่อยู่ตามทะเบียนบ้าน เลขที่.....หมู่.....ถนน/ตรอก.....

ตำบล.....อำเภอ.....จังหวัด.....

รหัสไปรษณีย์.....หมายเลขโทรศัพท์.....

ข้าพเจ้ามีความเห็น/ข้อเสนอแนะ ดังนี้

๑. เขตเลือกตั้งสมาชิกสภาองค์การบริหารส่วนจังหวัดสมุทรสาคร อำเภอ.....

๒. รูปแบบที่มีความเหมาะสม คือ รูปแบบที่.....

๓. เหตุผลประกอบการสนับสนุน.....

ข้อเสนอแนะ (อื่นๆ).....

(ลงชื่อ).....ผู้แสดงความคิดเห็นฯ

(.....)

หมายเหตุ - แบบสำเนาบัตรประชาชนและสำเนาทะเบียนบ้านพร้อมแบบรับฟังความคิดเห็น
กรุณาส่งความคิดเห็นและข้อเสนอแนะไปยังสำนักงานคณะกรรมการการเลือกตั้งประจำจังหวัด
สมุทรสาคร ศาลากลางจังหวัดสมุทรสาคร ชั้น ๔ ตำบลมหาชัย อำเภอเมืองสมุทรสาคร จังหวัด
สมุทรสาคร ๗๔๐๐๐ หรือทางไปรษณีย์อิเล็กทรอนิกส์ E-mail: Samutsa@ect.go.th